

POZDĹŽNY PROFIL VETVY A  
M 1:200/500

DRUH POZEMKU  
KATASTRÁLNE ÚZEMIE

SKLONOVÉ POMERY  
MIERKA X/Y 200/500  
LEGENDA TYPOV CIAR

NIVELETA  
KONŠTRUKCIA VOZOVKY  
TEREN

KÓTY VRCHOL POLYGÓNU

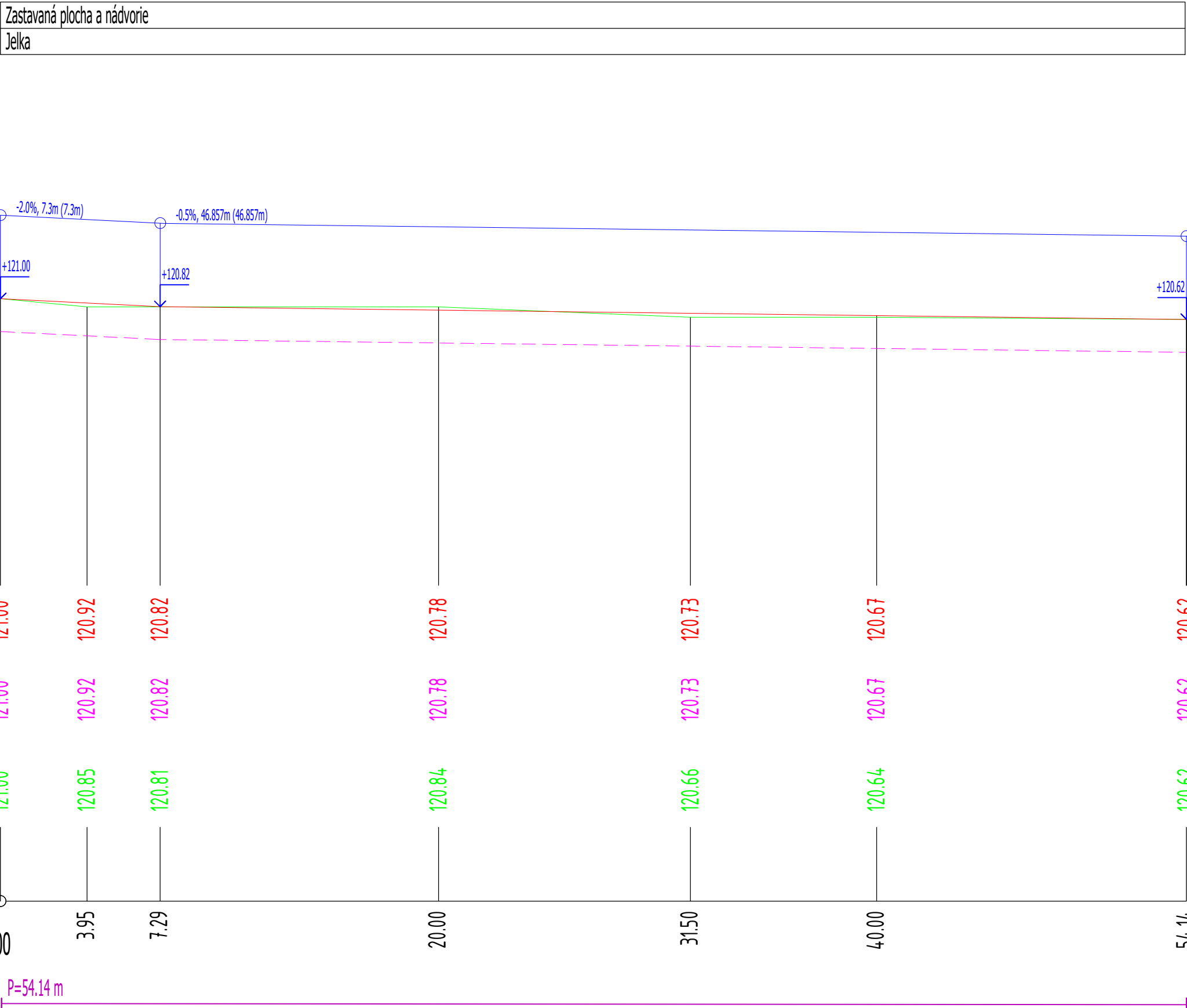
KÓTY NIVELETY

KÓTY TERÉNU

VYROVNÁVACIA ROVINA 110 m

STANIČENIE

SMEROVÉ POMERY



POZDĹŽNY PROFIL VETVY B  
M 1:200/500

DRUH POZEMKU  
KATASTRÁLNE ÚZEMIE

SKLONOVÉ POMERY  
MIERKA X/Y 200/500  
LEGENDA TYPOV CIAR

NIVELETA  
KONŠTRUKCIA VOZOVKY  
TEREN

KÓTY VRCHOL POLYGÓNU

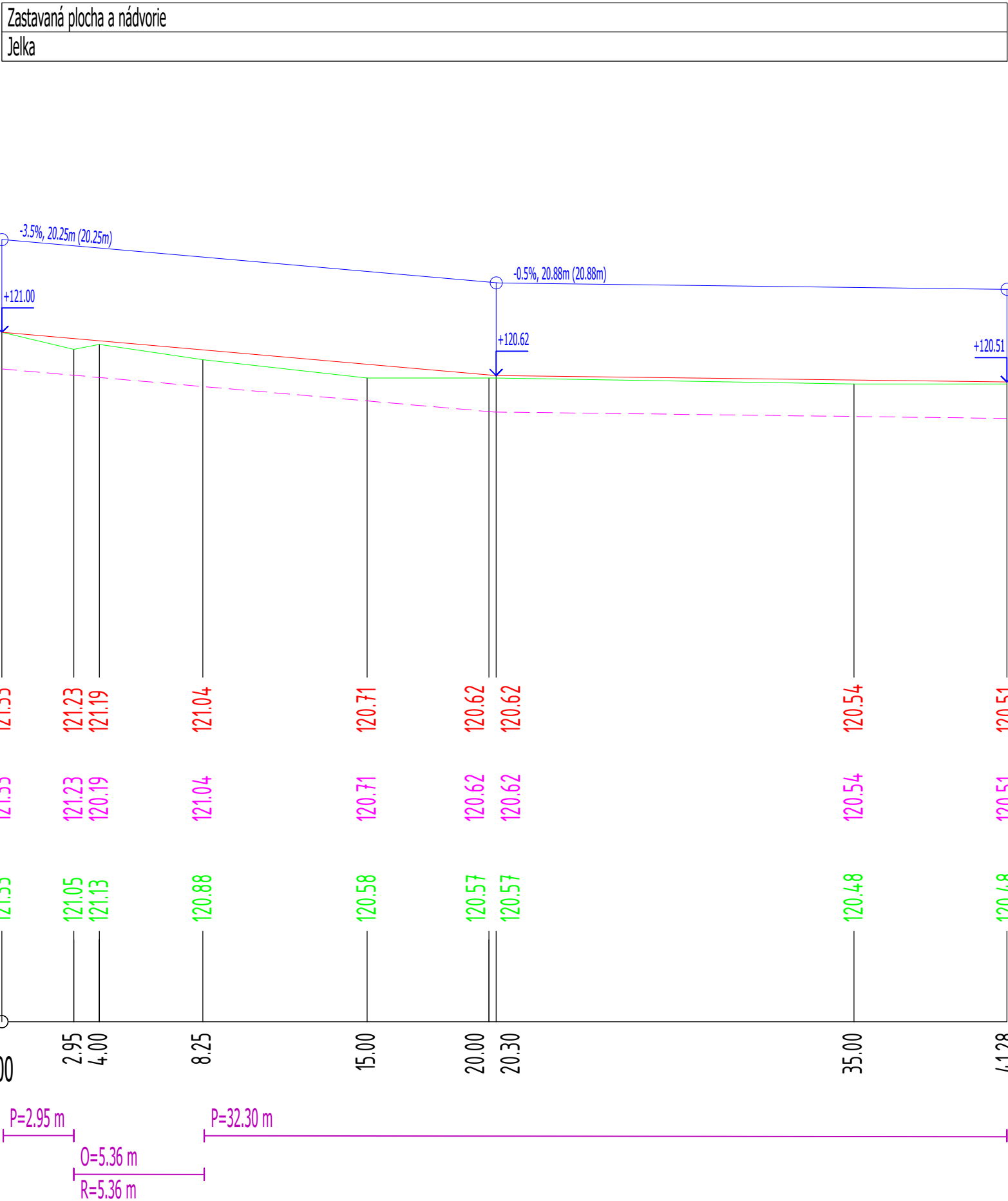
KÓTY NIVELETY

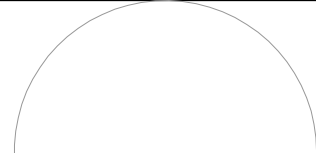
KÓTY TERÉNU

VYROVNÁVACIA ROVINA 110 m

STANIČENIE

SMEROVÉ POMERY



ZODPOVEDNÝ PROJEKTANT		HLAVNÝ PROJEKTANT		VYPRACOVAL			
/Ing. MAREK GOLÁB		/Ing. MICHAL NÁGEL		/Ing. LILIANA PAPPOVÁ			
INVESTOR		OBEC JELKA, MIEROVÁ 959/17, 925 23 JELKA					
MIESTO STAVBY		k. ú. JELKA					
		č. parc. 1174/4; 1174/25; 1174/24; 1174/1					
NÁZOV STAVBY							
PRESTAVBA BUDOVY ZDRAVOTNÉHO STREDISKA - 9 B.J.							
SO 03 - KOMUNIKÁCIE A SPEVNENÉ PLOCHY							
OBSAH VÝKRESU		POZDĽŽNE PROFILY VETVY A, B			Č. 04	DÁTUM	03. 2022
PROFESIA:		DOPRAVA   STUPEŇ PD:			DSP	FORMÁT	5 x A4
						MIERKA	1:500/200